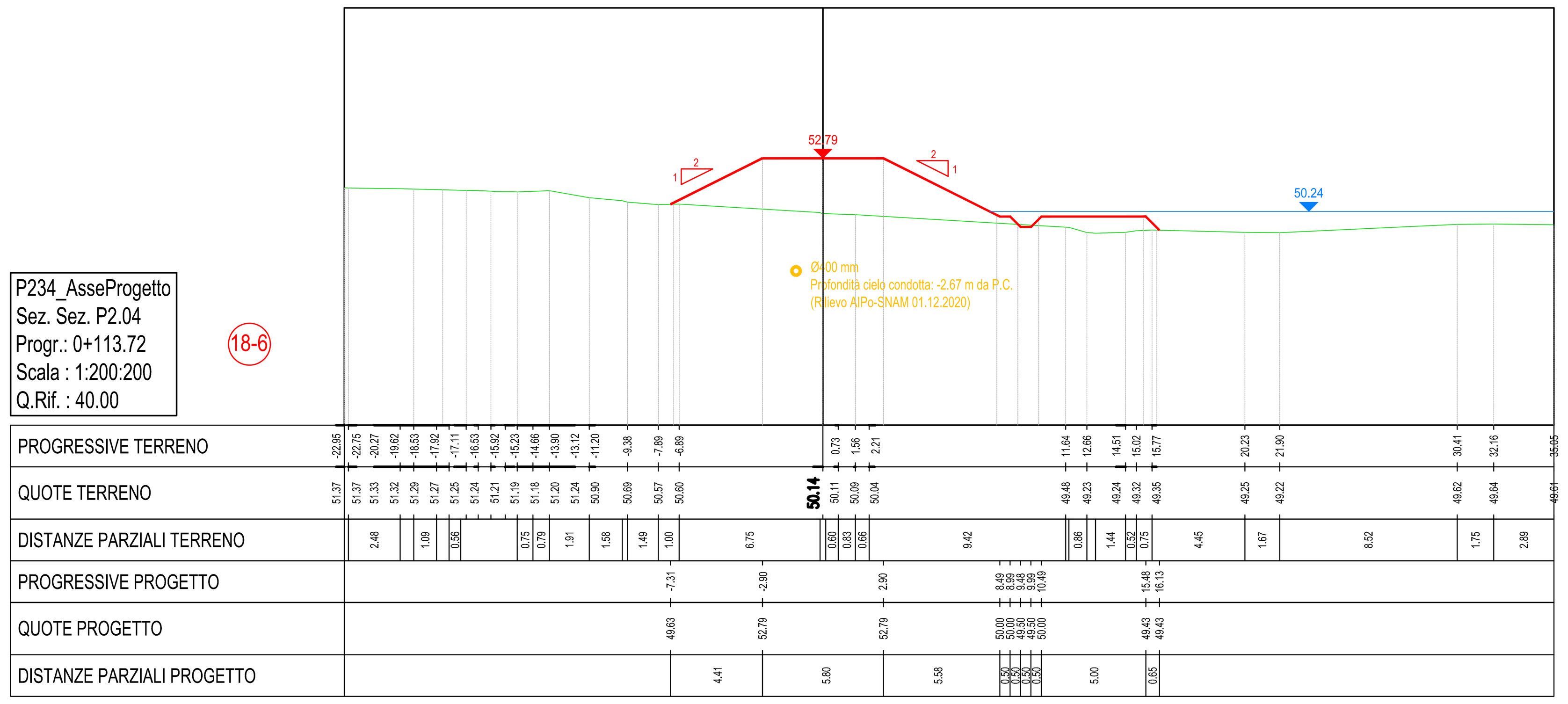

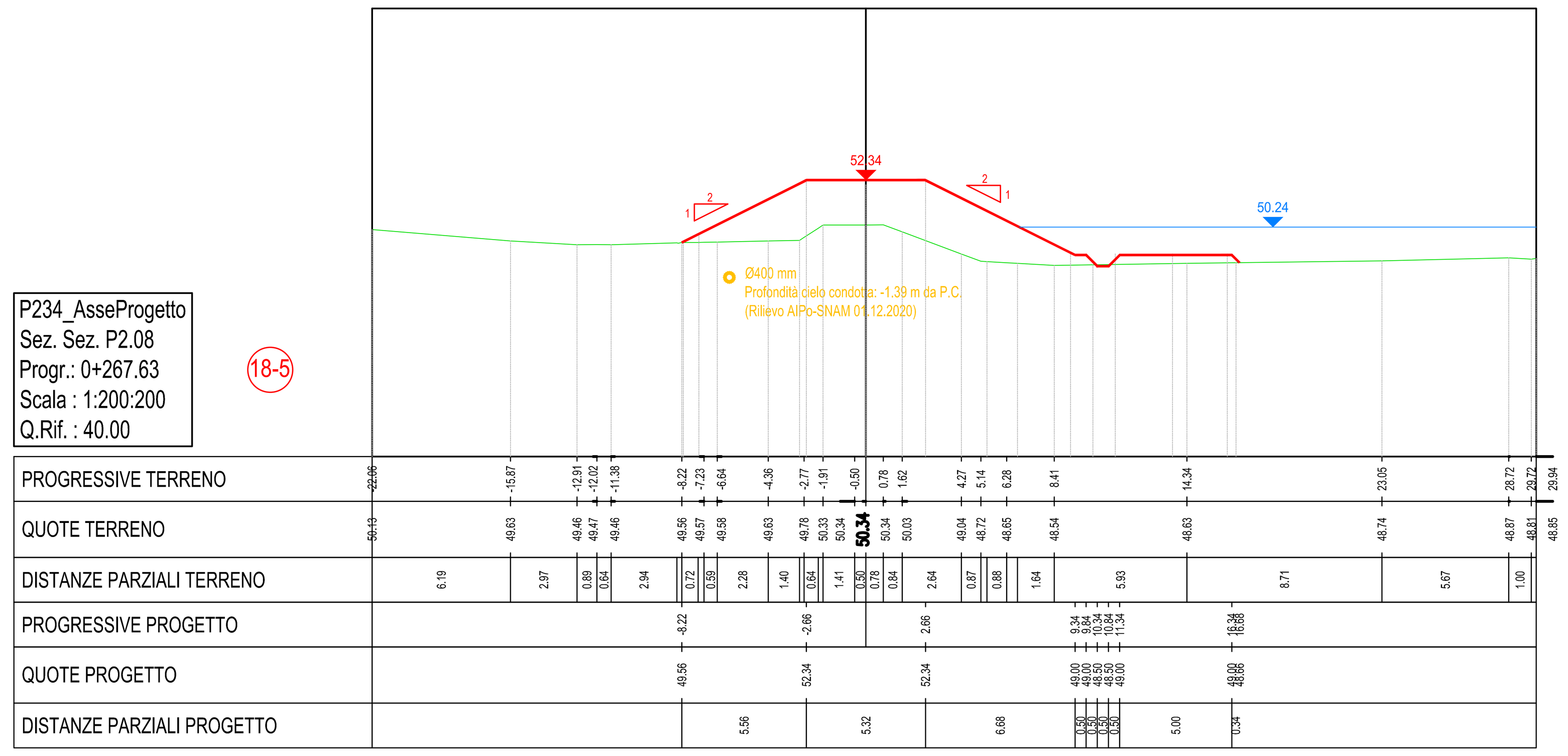

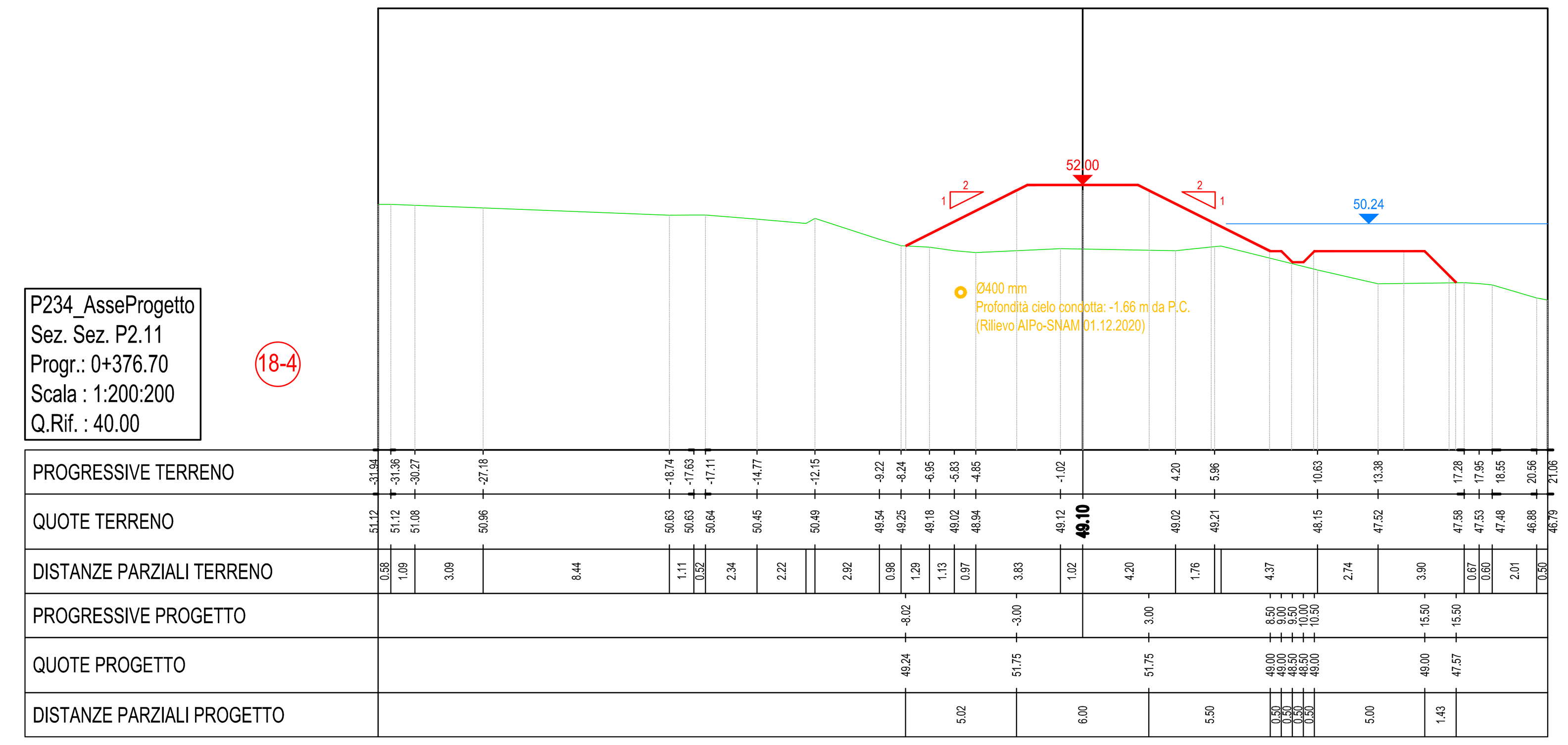

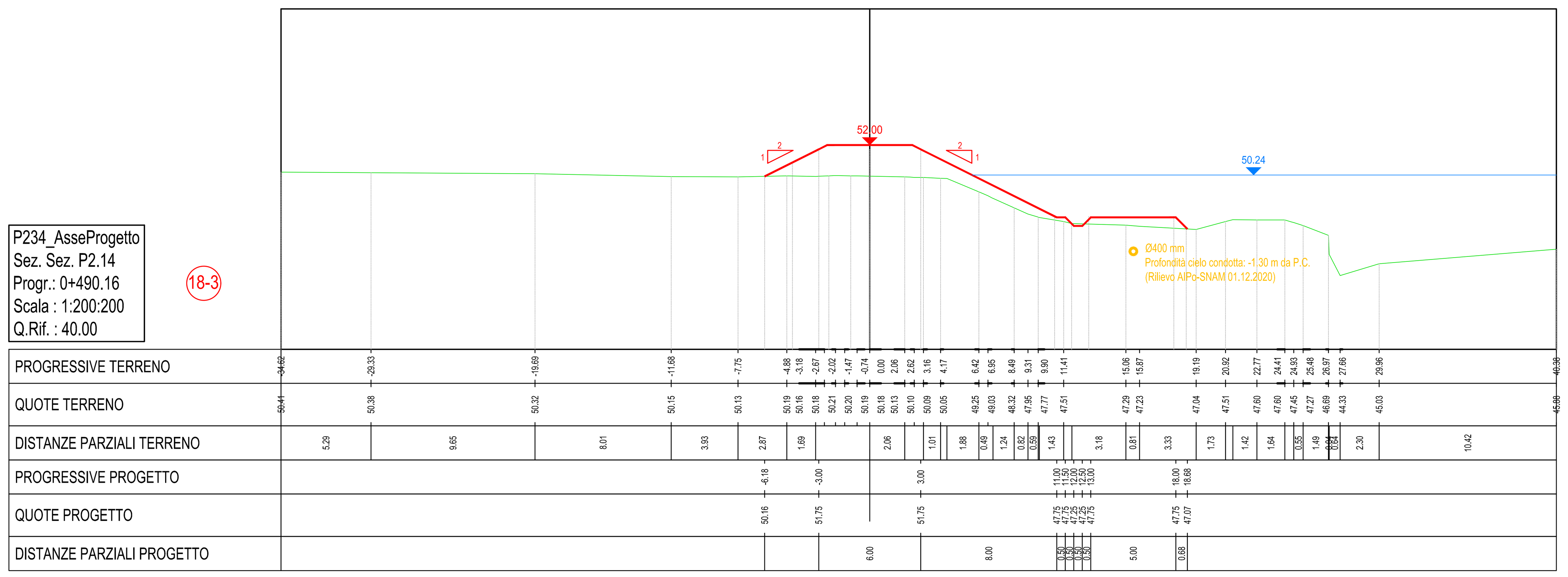

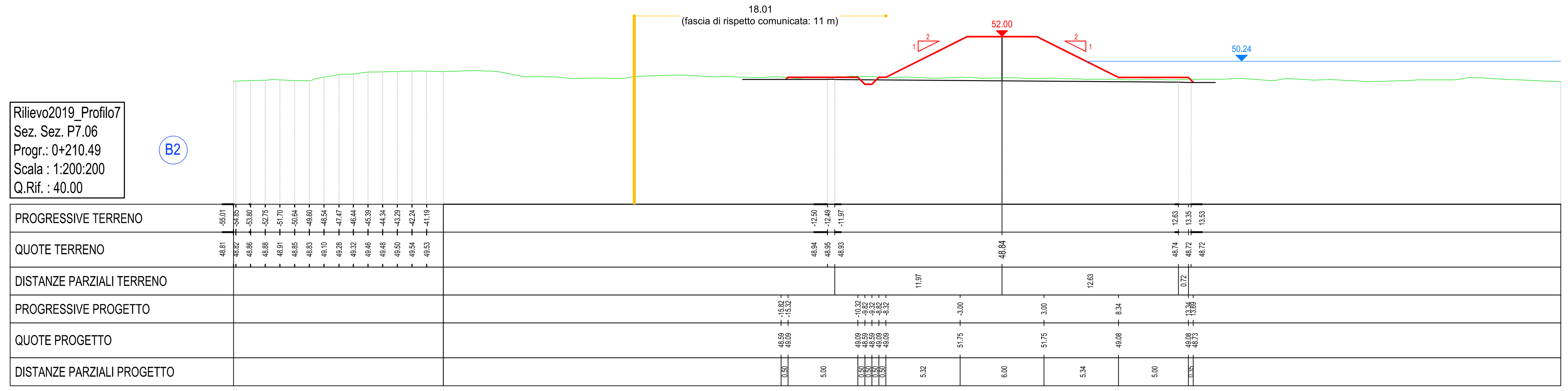

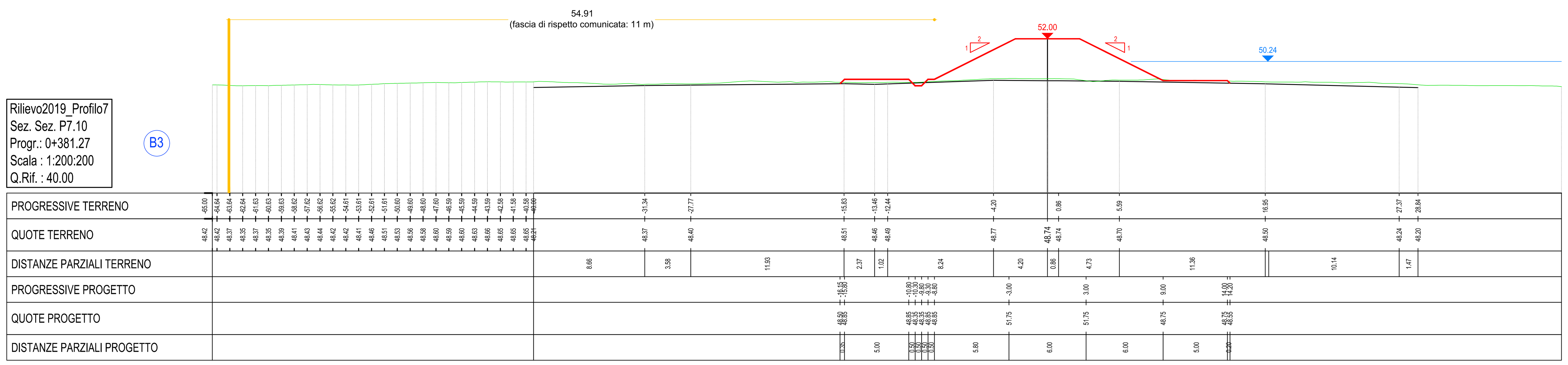

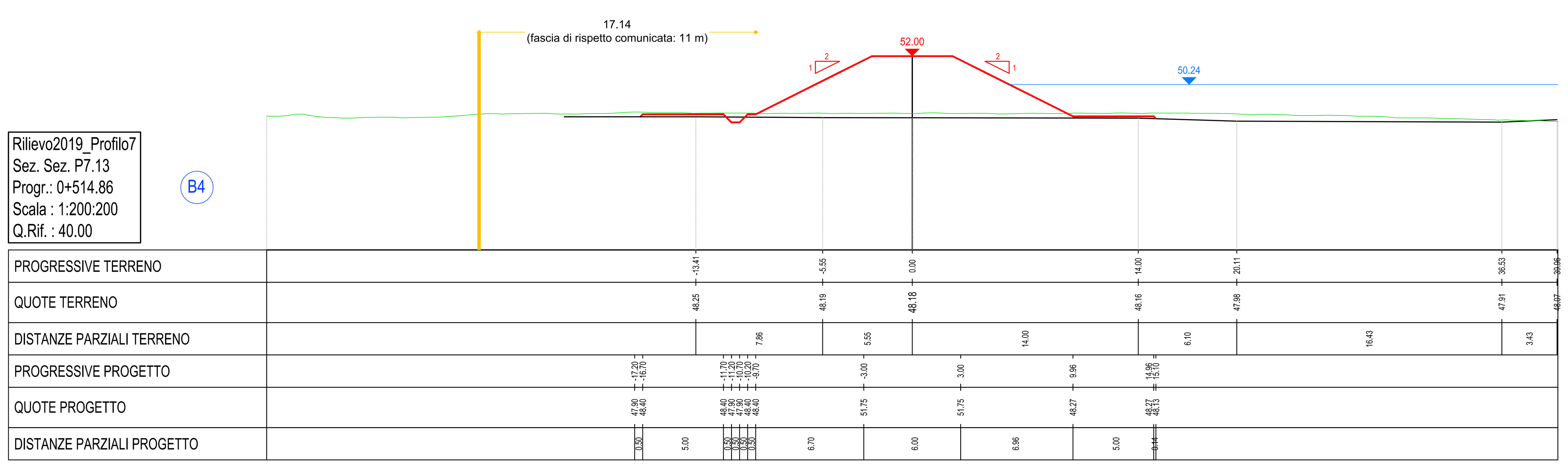

LEGENDA SEZIONI:

- TERRENO STATO DI FATTO LIDAR 2015
- TERRENO STATO DI FATTO RILIEVO STAF MAGGIO 2019
- POSIZIONE METANODOTTO SNAM RILEVATO IN CONTRADDITORIO TRA AIPO E SNAM IN DATA 01.12.2020
- ASSE TRACCIATO METANODOTTO SNAM IPOTIZZATO SULLA BASE DEL RILIEVO DELLA PALINE E DELLA DOCUMENTAZIONE FORNITA DALL'ENTE
- 50.24 W.L. DI RIFERIMENTO
- TERRENO ASSETTO DI PROGETTO

LEGENDA PLANIMETRIA:

- CARTOGRAFIA C.T.R.
- B3 TRACCE SEZIONI TRASVERSALI
- INGOMBRO OPERE IN PROGETTO
- RILIEVO TRACCIATO SNAM (AIPO-SNAM 01.12.2020)
- TRACCIATO METANODOTTO SNAM (con fascia di rispetto)

Planimetria di inquadramento Scala 1:5'000

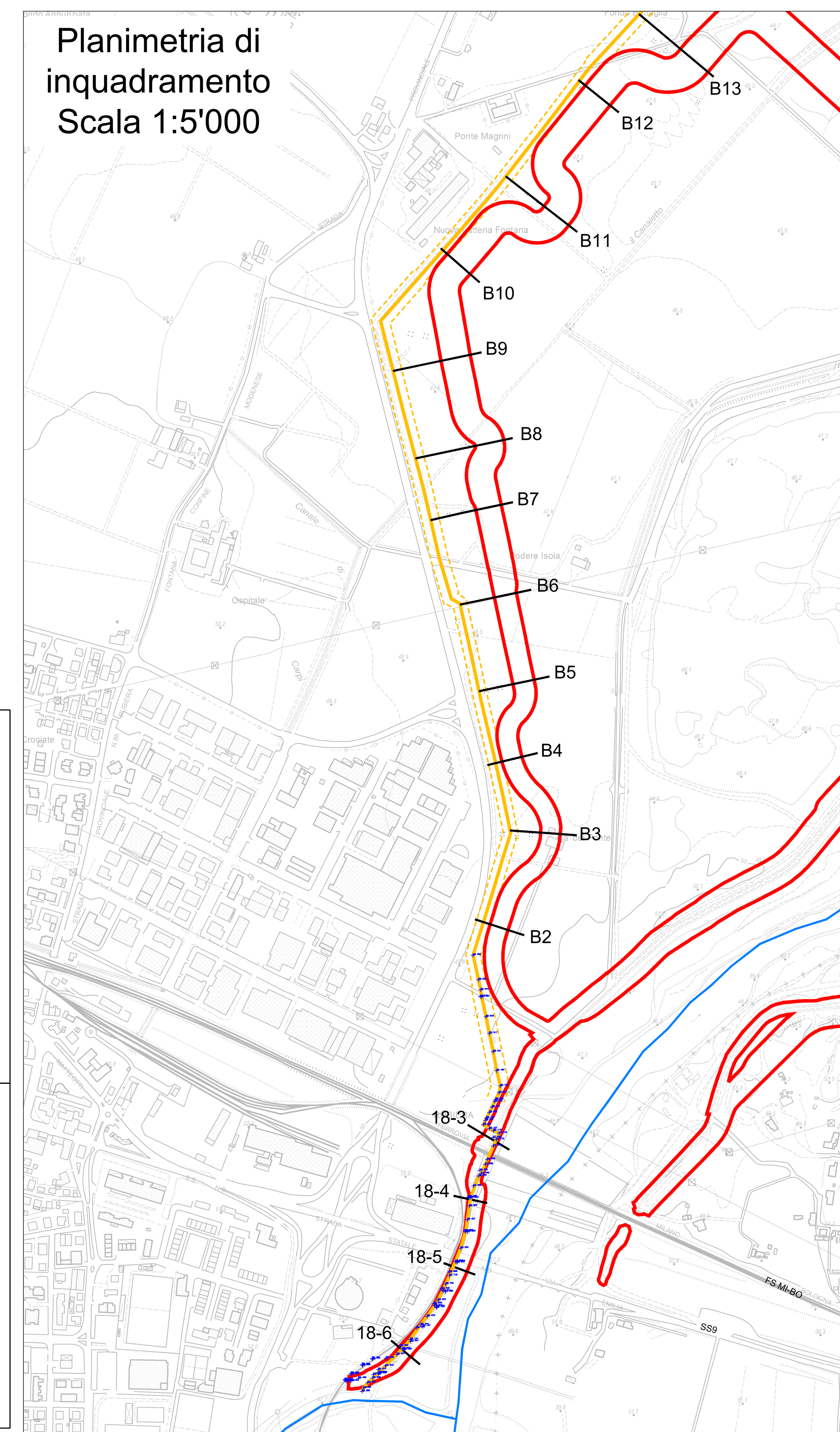

AIPo
Agenzia Interregionale per il fiume Po

AGENZIA INTERREGIONALE PER IL FIUME PO – PARMA

Strada Giuseppe Garibaldi 75, I–43121 Parma

MO–E–1357 – ADEGUAMENTO DEI MANUFATTI DI REGOLAZIONE E SFIORO DELLA CASSA DI ESPANSIONE DEL FIUME SECCHIA COMPRENSIVO DELLA PREDISPOSIZIONE DELLA POSSIBILITÀ DI REGOLAZIONE IN SITUAZIONI EMERGENZIALI ANCHE PER PIENE ORDINARIE IN RELAZIONE ALLA CAPACITÀ DI DEFLUSSO DEL TRATTO ARGINATO (EX CODICE 10969) E AVVIO DELL'ADEGUAMENTO IN QUOTA E POTENZIAMENTO STRUTTURALE DEI RILEVATI ARGINALI DEL SISTEMA CASSA ESPANSIONE ESISTENTE

MO–E–1273 – LAVORI DI AMPLIAMENTO E ADEGUAMENTO DELLA CASSA DI ESPANSIONE DEL FIUME SECCHIA NEL COMUNE DI RUBIERA (RE) (ACCORDO DI PROGRAMMA MINISTERO – RER – PARTE A)

PROGETTO DEFINITIVO

Sezioni trasversali con indicazione tracciato rete SNAM – Tavola 1 di 3

TAV. N° ALL(RI).8 — SCALA Indicata

IL RAGGRUPPAMENTO TEMPORANEO DI PROFESSIONISTI:

CAPOGRUPPO MANDATARIA PROGETTAZIONE GENERALE – INGEGNERIA IDRAULICA E STRUTTURALE: DIZETA INGEGNERIA — ING. FULVIO BERNABEI, ING. STEFANO ADAMI, ING. LAURA GRILLI, ING. GIANLUIGI SEVINI, ING. PAOLO SANAVIA

MANDANTE RAPPORTI CON ENTI TERZI – MODELLISTICA IDROLOGICA E IDRAULICA – IDROGEOLOGIA: MAJONE&PARTNERS ENGINEERING — ING. DENIS CERLINI, ING. MARCO BELICCHI, ING. NICOLA PESSARELLI (CSP), ING. MICHELE FERRARI

MANDANTE INGEGNERIA STRUTTURALE: Lombardi — ING. MARCO G. P. BRAGHINI, ING. DANIELE L. GIOMETTI

MANDANTE GEOLOGIA: ENGEO S.r.l. — GEOL. CARLO CALEFFI, GEOL. FRANCESCO CERUTTI

MANDANTE ASPETTI AMBIENTALI: GRAIA — ING. MASSIMO SARTORELLI, ING. BENIAMINO BARENGHI, DOTT. AGR. ALESSIA MANICONE, DOTT.SSA CHIARA LUVIE'

MANDANTE ASPETTI PAESAGGISTICI: STUDIO PANDAKOVIC — ARCH. ANGELO DAL SASSO

CONSULENTE INGEGNERIA GEOTECNICA: colleselli & p. — PROF. ING. FRANCESCO COLLESELLI, ING. GIUSEPPE COLLESELLI

CONSULENTE PIANO PARTICELLARE DI ESPROPRIO: GEOM. MARCO SOZZE'

CONSULENTE VALUTAZIONI ARCHEOLOGICHE: DOTT.SSA IVANA VENTURINI

PER IL R.T.P.: IL PROGETTISTA GENERALE DOTT. ING. FULVIO BERNABEI

IL RUP: DOTT. ING. FEDERICA PELLEGRINI

DATA: LUGLIO 2019

REV.	DATA	DESCRIZIONE MODIFICA	REDATTO	CONTR.	APPR.
00	OTTOBRE 2020	Integrazione a seguito verifica di completezza V.I.A.			
01	AGOSTO 2021	Integrazioni art. 18 LR 4/2018			

Mod.7.3 F – Rev.01

A TERMINI DI LEGGE CI SI RISERVA LA PROPRIETA' DEL PRESENTE ELABORATO, CHE PERTANTO NON PUO' ESSERE RIPRODOTTO E/O CEDUTO A TERZI SENZA AUTORIZZAZIONE DELLA DIZETA INGEGNERIA